



Tegnforklaring

Reguleringsplan PBL 2008

§12-5. Nr. 1 - Bebyggelse og anlegg

- BBB Boligbebyggelse-blokkbebyggelse (1113)
- BRE Renovasjonsanlegg (1550)

§12-5. Nr. 2 - Samferdselsanlegg og teknisk infrastruktur

- SKV Kjøreveg (2011)
- SF Fortau (2012)
- SGS Gang-/sykkelveg (2015)
- SVG Annen veggrunn - grøntareal (2019)

§12-5. Nr. 3 - Grønnstruktur

- GT Turveg (3031)
- GF Friområde (3040)
- GP Park (3050)

§12-5. Nr. 6 - Bruk og vern av sjø og vassdrag med tilhørende strandsone

- VNV Naturområde i sjø og vassdrag (6610)

§12-6 - Hensynssoner


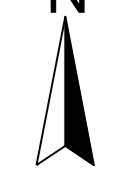
- H140 Frisikt (140)
- H220 Gul sone iht. T-1442 (220)
- H320 Flomfare (320)

Linjesymbol

- Grense for sikringszone
- Grense for støysone
- Grense for faresone
- Planens begrensning
- Formålgrense
- Eiendomsgrense som skal oppheves (1204)
- Byggegrense (1211)
- Bebyggelse som forutsettes fjernet (1215)
- Frisiktlinje (1222)
- Regulert høydekurve
- Måle og avstandslinje (1259)

Kartopplysninger

Kilde for basiskart: Etorg
 Dato for basiskart: 11.05.2020
 Koordinatsystem: ETRS89.UTM-32N
 Høydegrunnlag: NN2000

Ekvidistanse: 1m
 Kartmålestokk: 1:500





Detaljregulering
Brugata 16


Ringsbu kommune

Arealplan-ID:
3439_0520201908

Forslagsstiller:
Ringsbu Park AS

Med tilhørende reguleringsbestemmelser

SAKSBEHANDLING ETTER PLAN- OG BYGNINGSLOVEN		SAKS-NR	DATO	SIGN
Dato	XXX	Revisjon	XXX	
Dato	XXX	Revisjon	XXX	
Dato	XXX	Revisjon	XXX	

Kommunestyret sitt vedtak			
Ny 2. gang behandling			
Offentlig ettersyn fra til			
2. gangs behandling			
Offentlig ettersyn fra til			
1. gangs behandling			
Kunngjøring av oppstart av planarbeid			
		02.03.20	TBM
Oppstartsmøte...			
		12.12.19	TBM
PLANEN ER UTARBEIDET AV:		TEGNNR.	DATO
			
PLANKONSULENT		R01	12.03.2021
		SIGN.	HMA
Det bekreftees at planen er i samsvar med kommunestyrets vedtak av			
		BekreftDato	PLANSJEFNAVN
		Dato	Plansjef