

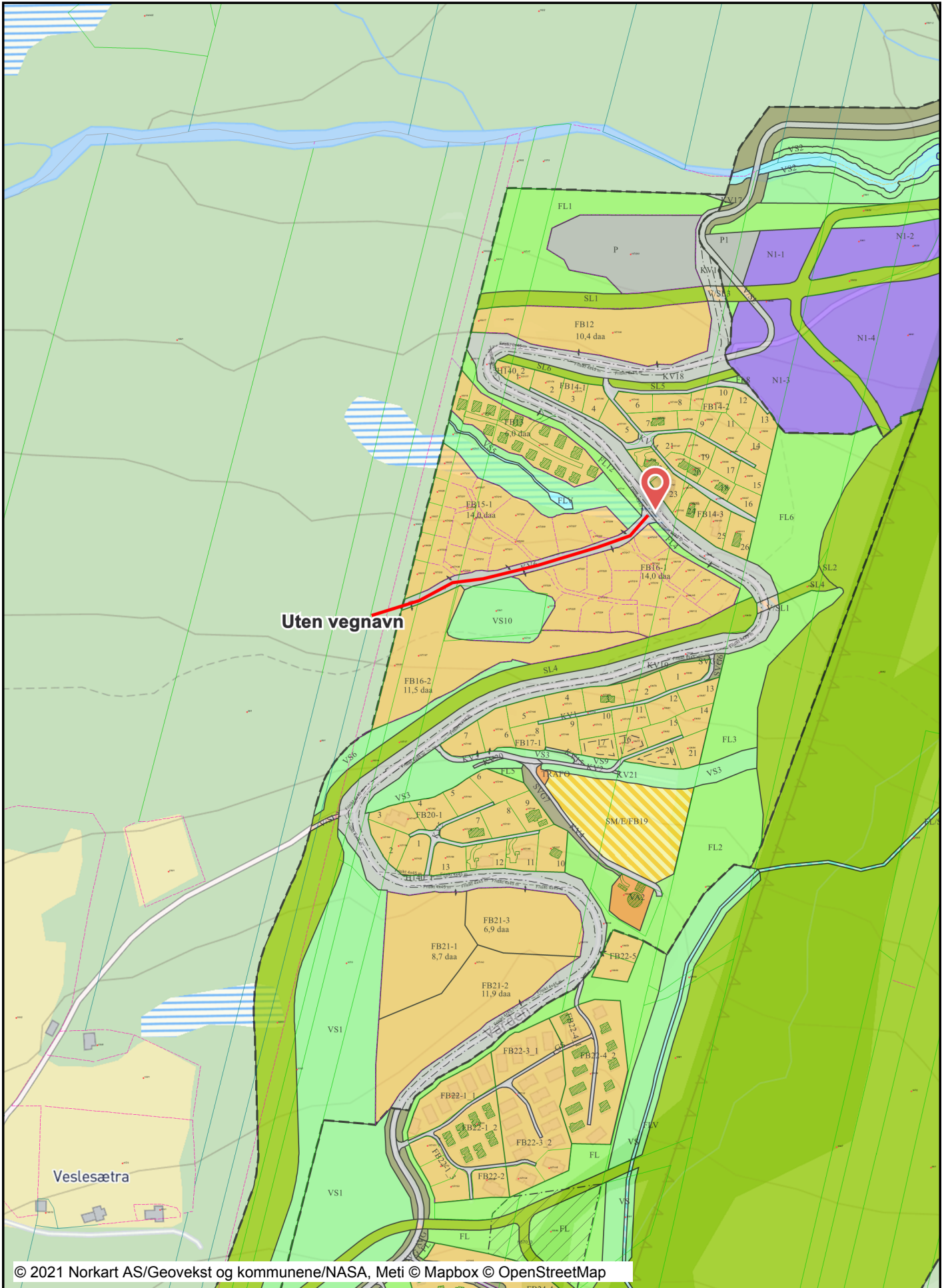


# Vegnavn i Kvittfjell Varden



















































































Dato: 15.06.2021

Målestokk: 1:5000

Koordinatsystem: UTM 32N



## Tegnforklaring

 <b>Reguleringsplan-Byggeområder (PBL1985 § 25,1.1ec)</b>	 Frisiktslinje
 Område for fritidsbebyggelse	 Regulert kant kjørebane
<b>Reguleringsplan-Landbruksområder (PBL1985 § 25,</b>	 Regulert parkeringsfelt
 Område for jord- og skogbruk	 Bru
<b>Reguleringsplan-Friområder (PBL1985 § 25,1.1edd r</b>	 Tunnel
 Skiløype	 Målelinje/Avstandslinje
<b>Reguleringsplan-Spesialområder (PBL1985 § 25,1.1e</b>	 Avkjørsel
 Privat veg	 Brukar
 Friluftsområde (på land)	 Påskrift feltnavn
 område for særskilte anlegg	 Påskrift areal
 Annet spesialområde	 Påskrift utnyttning
<b>Reguleringsplan-Kombinerte formål (PBL1985 § 25,</b>	 Påskrift bredde
 Annet kombinert formål	 Påskrift plantilbehør
<b>Reguleringsplan-Bebyggelse og anlegg (PBL2008 §:</b>	 Regulerings- og bebyggelsesplan - påskrift
 Fritidsbebyggelse	<b>Matrikkelkart</b>
 Fritidsbebyggelse - frittliggende	 Grunneiendom
 Fritidsbebyggelse - konsentrert	 Seksjon
 Fritid- og turistformål	 Hjelpelinje fiktiv
 Næringsbebyggelse	 Hjelpelinje vannkant
 Skianlegg	 Skissenøyaktighet (metode 80 / 81 / 82)
 Skiløype	 Grense <= 10 cm
 Energianlegg	 Grense <= 30 cm
 Vann- og avløpsanlegg	 Grense < 200 cm
 Vannforsyningsanlegg	 Grense < 500 cm
 Annet særskilt angitt bebyggelse og anlegg	 Grense >= 500 cm
 Bebyggelse og anleggsformål kombinert med andre ar	<b>Matrikkel Tiltak (Avgjørelser i enkeltsaker)</b>
<b>Reguleringsplan-Samferdselsanlegg og teknisk infrastr</b>	 Godkj. Nybygg
 Veg	 Godkj. Tilbygg
 Kjøreveg	 Godkj. Tiltak
 Gang/sykelveg	 Omriss Tiltak
 Annet veggrunn - tekniske anlegg	 Godkj. Nyb./Tilb./Påb.
 Annet veggrunn - grøntareal	 Godkj. Tiltak
 Tekniske bygg/konstruksjoner	 Uspes. Tiltak
 Parkering	
 Parkeringsplasser med bestemmelser	
 Energinett	
 Vann- og avløpsnett	
 Telekommunikasjonsnett	
 Kombinerte formål for samferdselsanlegg og/eller tek	
 Samferdselsanlegg og/eller teknisk infrastruktur/andre	
<b>Reguleringsplan-Grønnstruktur (PBL2008 §12-5 NR.</b>	
 Friområde	
 Vegetasjonsskjerm	
 Kombinerte grønnstrukturformål	
<b>Reguleringsplan- Landbruks-, natur og friluftsområ</b>	
 LNFR - areal for nødvendige tiltak for LNFR	
 Friluftformål	
<b>Reguleringsplan- Bruk og vern av sjø og vassdrag</b>	
 Friluftsområde i sjø og vassdrag	
 Angitt formål i sjø og vassdrag/andre angitte hovedform	
<b>Reguleringsplan-Hensynsoner (PBL2008 §12-6)</b>	
 Faresone - Ras- og skredfare	
 Faresone - Høyspenningsanlegg (ink høyspentkabler)	
 Sikringsone - Frisikt	
 Angitthensynsone - Hensyn grønnstruktur	
 Angitthensynsone - Bevaring kulturmiljø	
<b>Reguleringsplan-Juridiske linjer og punkt PBL2008</b>	
 Sikringsonegrense	
 Angitthensyngrense	
<b>Reguleringsplan-Felles for PBL 1985 og 2008</b>	
 Regulerings- og bebyggelsesplanområde	
 Planens begrensnig	
 Faresonegrense	
Formålsgrense	
Regulert tomtegrense	
Eiendomsgrense som skal oppheves	
Byggegrense	
Planlagt bebyggelse	